

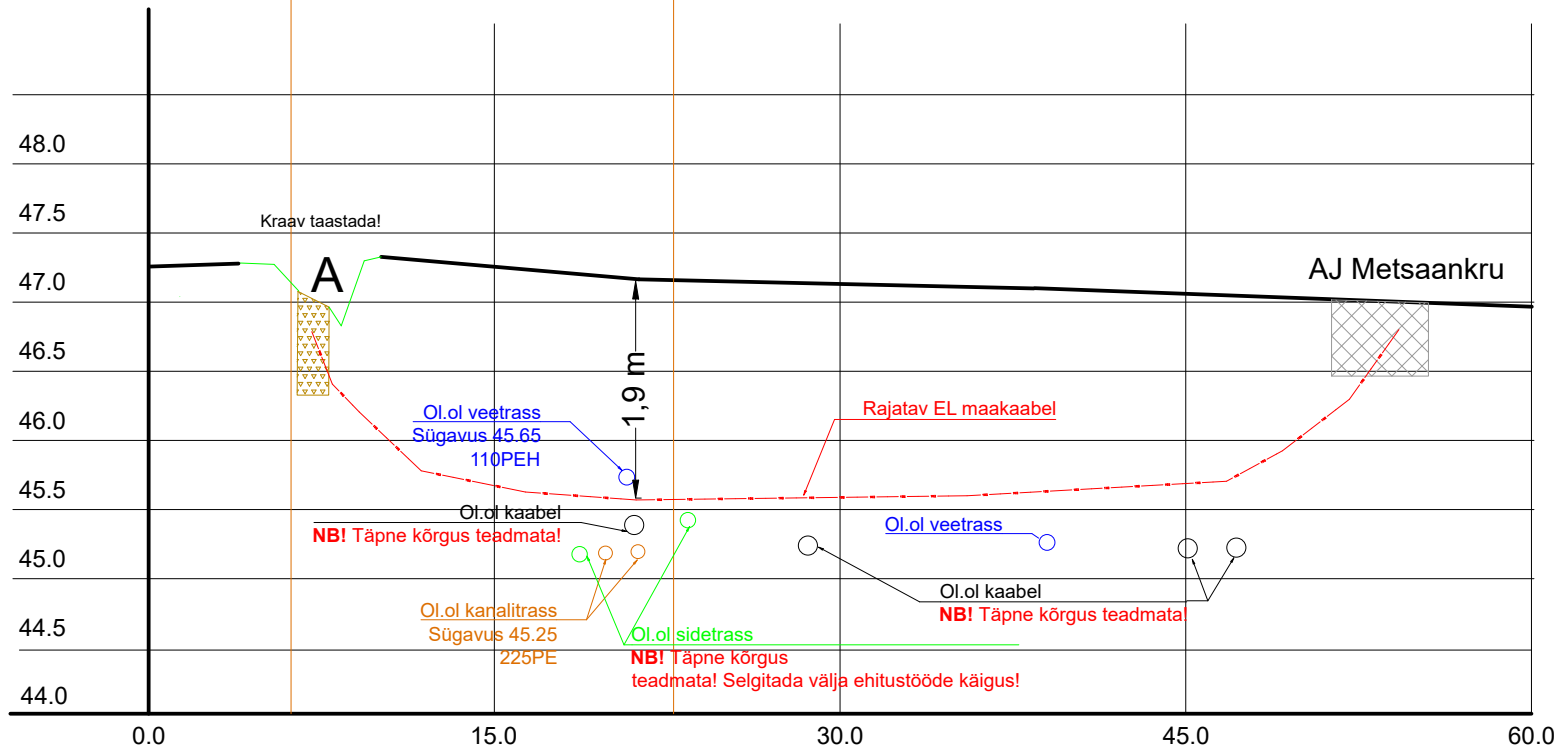
11245 Kiisa-Kohila tee 0,017km

Lõik A- AJ Metsaankru

31701:001:1598
11245 Kiisa-Kohila tee L1

71813:011:0025
11245 Kiisa-kohila tee



71814:001:0477
Roheluse tee



----- Rajatav maakaabel kaitsetorus KINNISELT 1250 N

Stardi ja lõpukaevik

NB! Täpsed sügavused selgitada välja enne tööde käiku, vajadusel kasutada georadarit

Tellijä:		Töövõtja:		Aadress:	Mõigu 3, Tallinn 10112 11445550	Kuupäev:	20.09.2024
Töö nimetus:	Kohila-Nõela võrgupiirkonna parandamine kohila alev, kohila vald, Raplamaa IP7157			E-mail:	liis.tammekand@enersense.com	Töö nr:	RP/24/014/1
Joonise nimetus:	Ristmävällja joonis			Projekteeris:	Liis Tammekand	Joon nr:	003/1
				Kontrollis:	Janar Kubbi	Mõõtkava:	A4